



Übersichtsplan

Informationen bzw. Erläuterungen:

Blauer Bereich = ca. Veranstaltungsgelände

Roter Bereich = gesperrte Straßenzüge

Grüne Pfeile = Hauptzufahrten

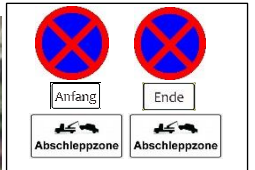
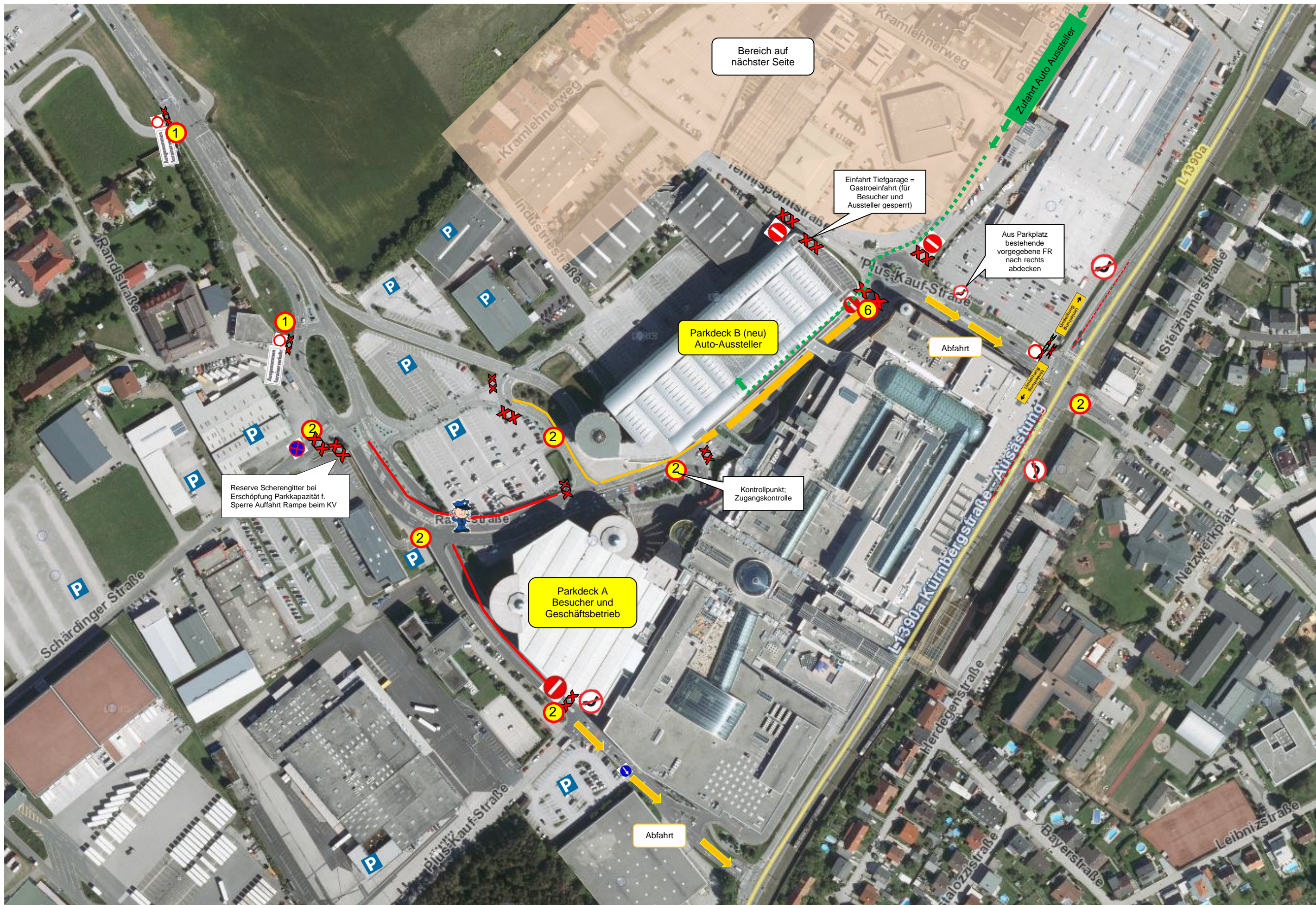
- Zufahrt Randstraße
- Zufahrt Schärddinger Straße
- Zufahrt Peintner Straße

Verkehrsmaßnahmen laut Beilage gültig in der Zeit von 06:00 bis 02:00 Uhr

Sperre der B139-Auffahrtsrampen der Randstraße durch die Polizei im Zeitraum der Abfahrt der Aussteller-Fahrzeuge ca. in der Zeit von 22:00 bis 02:00 Uhr.

Zufahrtsmöglichkeit in das Parkhaus B (Aussteller-Fahrzeuge) von 07:15 bis ca. 16:00 Uhr.

entsprechende Beschilderung der Parkmöglichkeiten und Sperre der Welser Straße (L1390a Kürnberg Straße) entlang der B139 Kremstal Straße u. L1390a Kürnberg Straße (eh. B139)



beidseitige Halte- und Parkverbote jeweils mit Zusatz „Abschleppzone und Zeitzusatz“

Straßenzüge:
 - Schäringer Straße (Randlstraße bis Wagram)
 - Peintner Straße
 - Kramlehnerweg
 - Industriestraße

Einfahrt verboten (§ 52 Z 2 StVO 1960 bzw. Fahrverbote (§ 52 Z 1 StVO 1960 bei Bedarf mit Zusatz „ausgenommen Anrainerverkehr“ –

Anordnung VZ Fahrverbot bzw. Einfahrt verboten kann untereinander variiert werden.

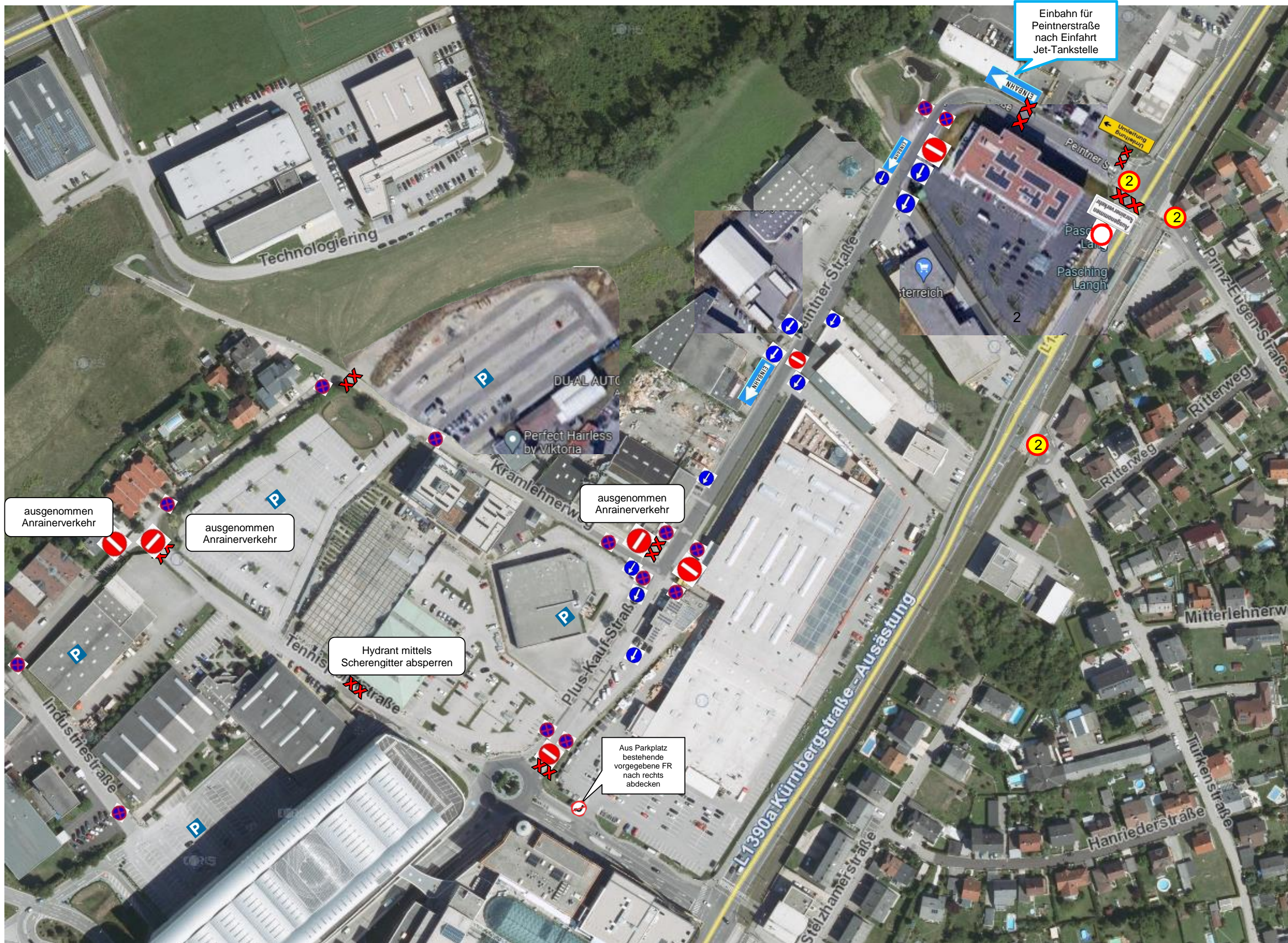
P die Zu- und Abfahrten zu den Parkplätzen sind entsprechend zu beschildern und zu sichern (Einsatz von Ordnern)

Befüllung der Parkbereiche und Schleusung des Verkehrs je nach Auslastung der Parkplatzkapazitäten

Legende:
 - Abgezaunter Fußgängerbereich (für Fahrzeugverkehr gesperrt)
 - gesperrte Straßenbereiche

2 Ordner gem. § 97 Abs. 3 StVO 1960; Position und Anzahl
 - Stützpunkt

Umleitungstafel = Beschilderung Veranstaltung bzw. Parkmöglichkeiten



Einbahnregelung in Peintnerstraße:

Die Einbahnrichtung in der Peintnerstraße ist bei den einzelnen Ein- und Ausfahrten mittels Verkehrszeichen (Vorgegebene Fahrtrichtung § 52 Z 15 StVO 1960 und/oder Einbiegen nach links bzw. nach rechts verboten § 52 lit. a Z 3a und 3b StVO 1960 anzuordnen oder in anderer verkehrssicherer Weise zu sichern (Ordner)

Bereich Peintnerstraße, Tennispointstraße u. Kramlehnweg
Umleitungstafel = Beschilderung Veranstaltung bzw. Parkmöglichkeiten

Weitere Parkmöglichkeit UNO bzw. gesperrter Kreuzungsbereich L1390a Kürnbergstraße-Ausästung / L1390 Kürnbergstraße (Richtung Plus City)



Umleitungstafel = Beschilderung Veranstaltung und Parkmöglichkeiten, Durchfahrt zur B1 gesperrt
 Umleitungsbeschilderung und Infotafeln sind im Einvernehmen mit den Straßenverwaltungen
 (Stm. Ansfelden und Gemeinden Pasching und Leonding) aufzustellen.



Weitere Ordnerpositionen entlang B1 - in Siedlungsgebiete Gemeinde Pasching

